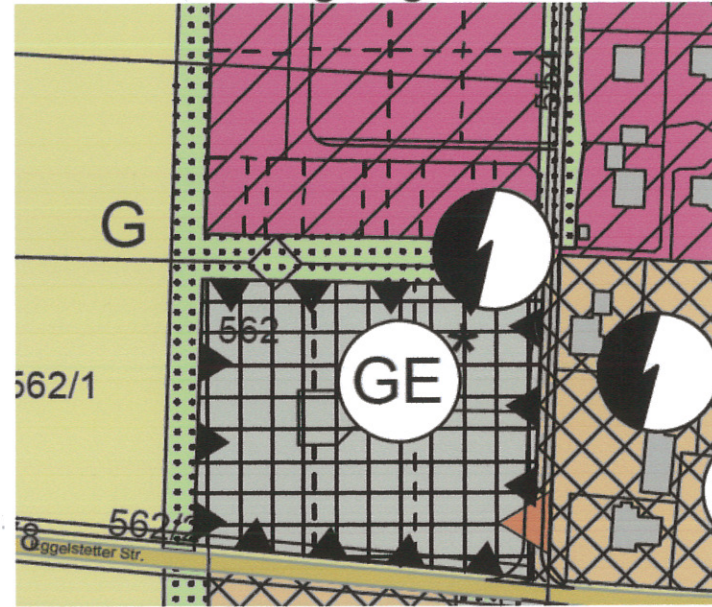
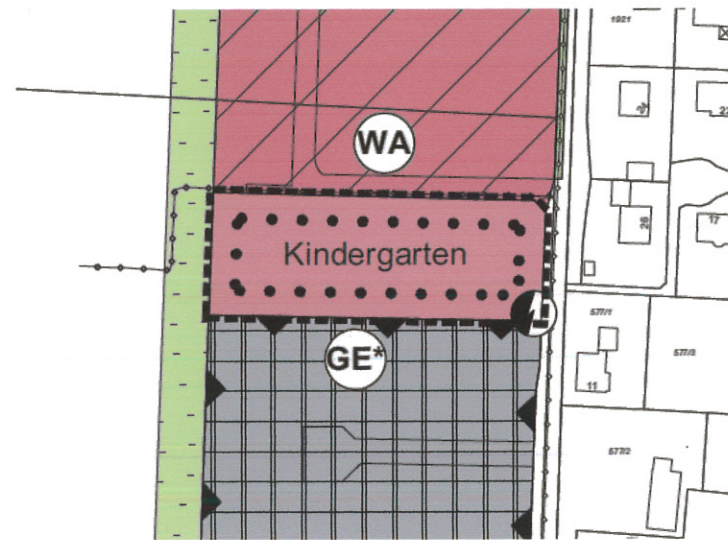


# Oberndorf am Lech

## Derzeit rechtsgültiger Flächennutzungsplan



## 2. Änderung des Flächennutzungsplans



### Legende

- |    |  |  |
|----|--|--|
| 1. |  | Gewerbegebiet mit reduzierten Emissionen |
| 2. |  | Allgemeines Wohngebiet                   |
| 3. |  | Gemeinbedarfsfläche                      |
| 4. |  | Öffentliche Grünfläche                   |
| 5. |  | Versorgungsanlage: Elektrizität          |
| 5. |  | Umgriff                                  |

### Verfahrensvermerke:

- Der Gemeinderat hat in der Sitzung vom 16.04.2018 die Änderung des Flächennutzungsplans beschlossen. Der Änderungsbeschluss wurde am 28.08.2018 ortsüblich bekannt gemacht.
- Die frühzeitige Öffentlichkeitsbeteiligung gemäß § 3 Abs. 1 BauGB mit öffentlicher Darlegung und Anhörung für den Vorentwurf der Flächennutzungsplanänderung in der Fassung vom 31.08.2018 hat in der Zeit vom 05.09.2018 bis 04.10.2018 stattgefunden.
- Die frühzeitige Beteiligung der Behörden und sonstiger Träger öffentlicher Belange gemäß § 4 Abs. 1 BauGB für den Vorentwurf der Flächennutzungsplanänderung in der Fassung vom 31.08.2018 hat in der Zeit vom 05.09.2018 bis 04.10.2018 stattgefunden.
- Zu dem Entwurf der Flächennutzungsplanänderung in der Fassung vom 12.11.2018 wurden die Behörden und sonstigen Träger öffentlicher Belange gemäß § 4 Abs. 2 BauGB in der Zeit vom 20.11.2018 bis 18.12.2018 beteiligt.
- Der Entwurf der Flächennutzungsplanänderung in der Fassung vom 12.11.2018 wurde mit der Begründung gemäß § 3 Abs. 2 BauGB in der Zeit vom 20.11.2018 bis 18.12.2018 öffentlich ausgelegt.
- Die Gemeinde Oberndorf am Lech hat mit dem Beschluss des Gemeinderats vom 18.03.2019 die Änderung des Flächennutzungsplans in der Fassung vom 18.03.2019 festgestellt.

Oberndorf am Lech, den ...08. APR. 2019

H. Eberle  
(1. Bürgermeister)



- Das Landratsamt Donau-Ries hat die Änderung des Flächennutzungsplans mit Bescheid vom 27.06.2019, AZ.FB.40.1540 gemäß § 6 BauGB genehmigt.

Stefan Röble, Landrat



(Siegel Genehmigungsbehörde)

- Ausgefertigt


Oberndorf am Lech, den ...12. JULI 2019

H. Eberle  
(1. Bürgermeister)



9. Die Erteilung der Genehmigung der Änderung des Flächennutzungsplans wurde am ..0.8. AUG. 2019 gemäß § 6 Abs. 5 BauGB ortsüblich bekannt gemacht. Die Änderung des Flächennutzungsplans ist damit wirksam.

Oberndorf am Lech, den .....1.6. AUG. 2019



.....  
H. Eberle  
(1. Bürgermeister)



## Gemeinde Oberndorf am Lech Lkr. Donau-Ries

### 2. Änderung des Flächennutzungsplans

Plan:

**Feststellungsbeschluss**

Maßstab:

**1 : 2.500**


Planer:

Ingenieurbüro  
Marcus Kammer  
Florian-Wengenmayr-Str. 6  
86609 Donauwörth  
Tel.: 0906/7091928  
Fax: 0906/7091946  
Email: info@ib-kammer.de

Auftraggeber:

Gemeinde  
Oberndorf am Lech  
Eggelstetter Str. 3  
86698 Oberndorf am Lech

Donauwörth, den 18.03.2019




Oberndorf am Lech, den .....